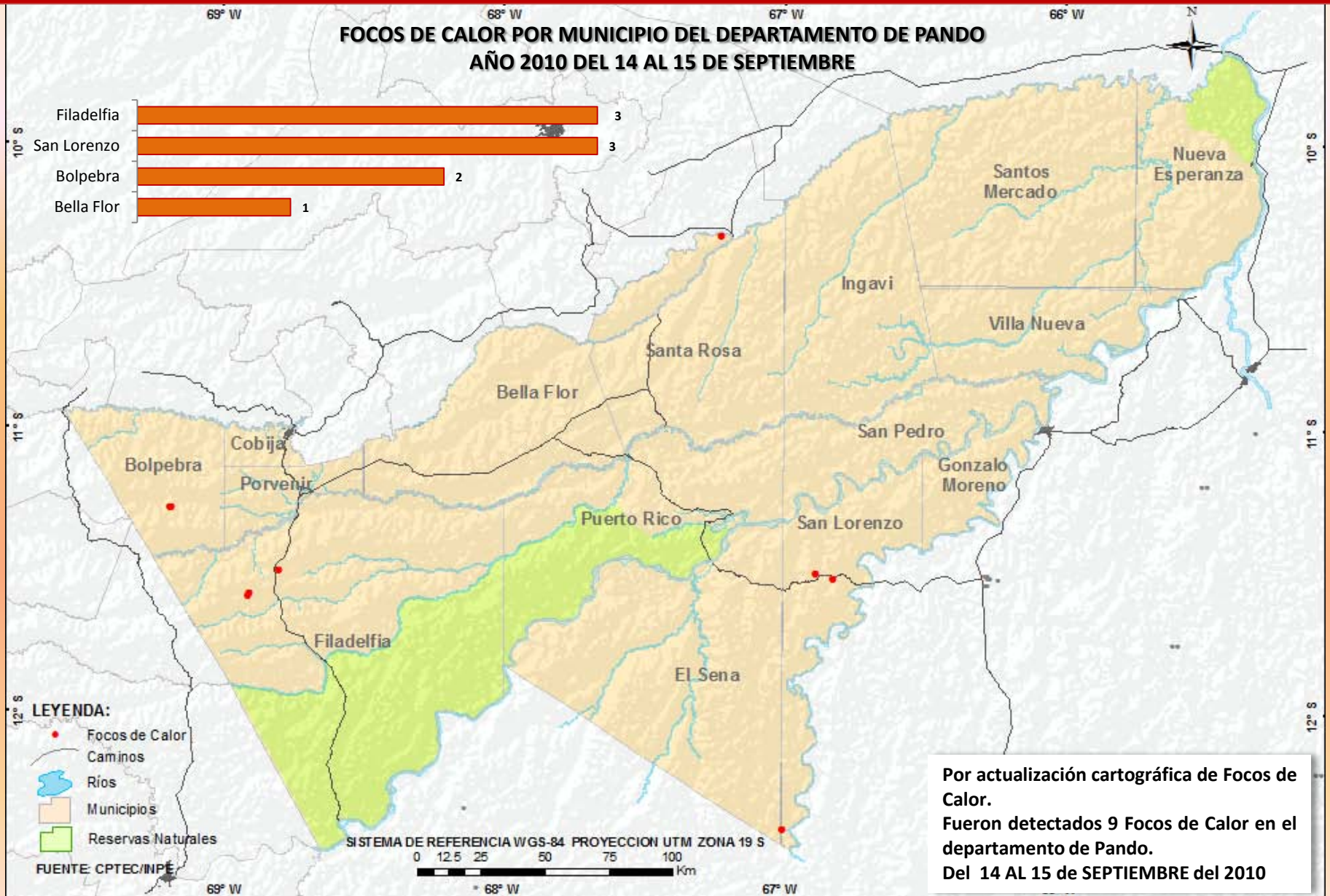


# BOLETIN DE FOCOS DE CALOR

## FOCOS DE CALOR POR MUNICIPIO DEL DEPARTAMENTO DE PANDO AÑO 2010 DEL 14 AL 15 DE SEPTIEMBRE

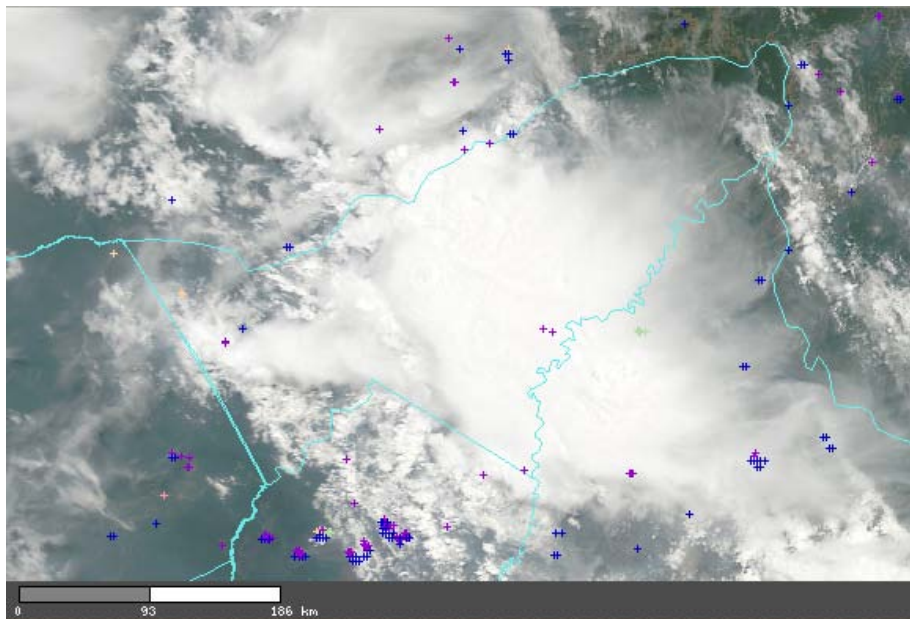


Por actualización cartográfica de Focos de Calor.  
Fueron detectados 9 Focos de Calor en el departamento de Pando.  
Del 14 AL 15 de SEPTIEMBRE del 2010

# BOLETIN DE FOCOS DE CALOR

## OTROS DATOS IMPORTANTES PARA LA REGIÓN

**DISTRIBUCIÓN DE FOCOS DE CALOR DEL DEPARTAMENTO CON IMAGEN MODIS DE FECHA 15-SEP-2010**



Para hoy 15-SEP-2010 existen 9 focos de calor en el departamento de Pando.

### MAS INFORMACIÓN:

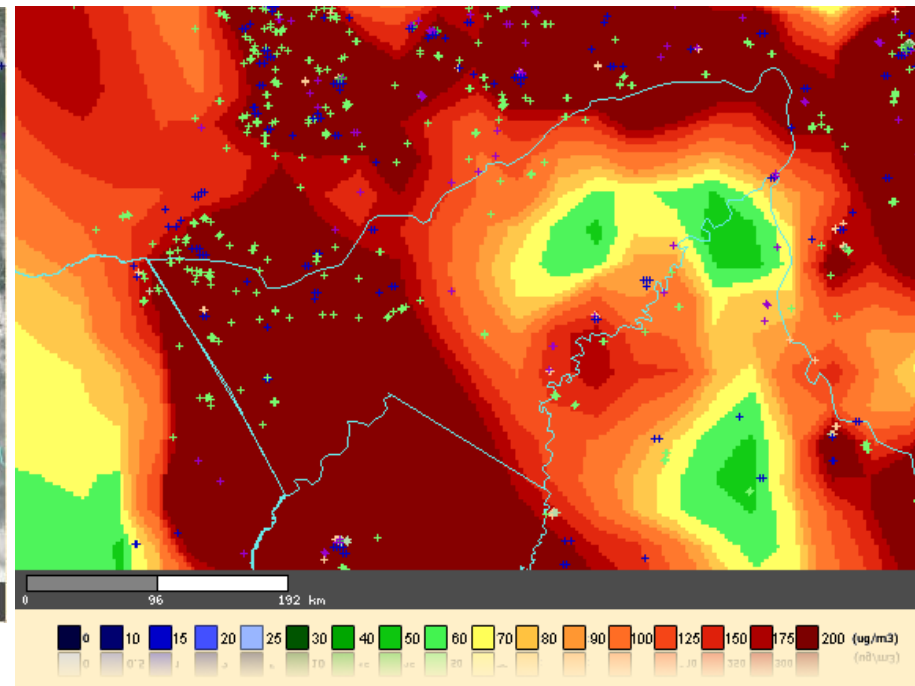
Reducción significativa de focos de calor en el departamento, se presentaron precipitaciones el día de ayer.

Riesgo de fuego – crítico para toda la Región.

Las predicciones indican leves vientos en los próximos días y probabilidad de lluvias. El peligro de incendios no controlados persiste.

FUENTES: CPTEC/INPE; Foster Brown (fbrown@uol.com.br)

**DISTRIBUCIÓN DEL MONÓXIDO DE CARBONO EN LA REGIÓN DE FECHA 13-SEP-2010**



Incremento de contaminación de monóxido de carbono en todo el departamento de Pando por incendios y/o quemas realizados en el regiones del norte de La Paz y norte de Beni y en los municipios del departamento de Pando: San Lorenzo, Bella Flor, Bolpebra y Filadelfia.

En los países vecinos también se presenta incremento de contaminación,